

QUADRO DE ÁREA DE VIAS

EIXO	EXTENSÃO (m)	LARGURA DA PISTA (m)	LARGURA DA CALÇADA (m)	AREA DA PISTA (m2)	AREA DA CALÇADA (m2)	EXTENSÃO DO MEIO FIO
EIXO 01	1238,72	VARIA	1,50	17150,46	3259,07	2411,7

QUADRO DE ÁREA DE CANTEIROS

CANTEIRO	PERIMETRO (m)	ÁREA TOTAL (m2)	ALTURA DO CANTEIRO (m)	VOLUM. DO CANTEIRO (m3)	ÁREA DE GRAMA (m2)
CANTEIRO 01	372,17	376,45	0,30	112,95	-
CANTEIRO 02	143,97	146,58	0,30	43,82	-
CANTEIRO 03	91,17	103,12	0,30	30,93	-
CANTEIRO 04	441,51	415,80	0,30	124,74	-
CANTEIRO 05	31,10	22,92	0,30	6,87	-
CANTEIRO 06	29,56	45,58	0,15	38,3	2,94

LEGENDA

- CANTEIROS A SEREM DEMOLIDOS
- VIA EXISTENTE - PERFILAMENTO ASFALTICO
- PISO PODOTÁTIL DE ATENÇÃO E ALERTA - 30X30 - EM CONCRETO
- GUIA DE MEIO FIO
- GRAMA ESMERALDA
- GRADIL PARA FECHAMENTO DE BOCA DE LOBO
- ÁRVORE A SER PLANTADA
- PONTO DE ÔNIBUS EXISTENTE

PROJETO: REQUALIFICAÇÃO AV. PRINCESA ISABEL

TÍTULO: PLANTA-BAIXA GERAL

N.: 01 / 07

A1 594 X 841

DATA:	ESCALA:	N/C:	RESPONSAVEL:	REVISÃO:
MAIO/2026	INDICADA	00A1527940	STÉPHANIE A. DE OLIVEIRA	



01 PLANTA-BAIXA TRECHO 01
ESC.: 1/250





02 PLANTA-BAIXA TRECHO 02
ESC.: 1/250

QUADRO DE ÁREA DE VIAS						
EIXO	EXTENSÃO (m)	LARGURA DA PISTA (m)	LARGURA DA CALÇADA (m)	AREA DA PISTA (m2)	AREA DA CALÇADA (m2)	EXTENSÃO DO MEIO FIO
EIXO 01	1238,72	VARIA	1,50	17150,46	3259,07	2411,7

QUADRO DE ÁREA DE CANTEIROS					
CANTEIRO	PERIMETRO (m)	ÁREA TOTAL (m2)	ALTURA DO CANTEIRO (m)	VOLUM. DO CANTEIRO (m3)	ÁREA DE GRAMA (m2)
CANTEIRO 01	372,17	376,45	0,30	112,95	-
CANTEIRO 02	143,97	146,58	0,30	43,82	-
CANTEIRO 03	91,17	103,12	0,30	30,93	-
CANTEIRO 04	441,51	415,80	0,30	124,74	-
CANTEIRO 05	31,10	22,92	0,30	6,87	-
CANTEIRO 06	29,56	45,58	0,15	38,3	2,94

LEGENDA

- CANTEIROS A SEREM DEMOLIDOS
- VIA EXISTENTE - PERFILAMENTO ASFALTICO
- PISO PODOTÁTIL DE ATENÇÃO E ALERTA - 30X30 - EM CONCRETO
- GUIA DE MEIO FIO
- GRAMA ESMERALDA
- GRADIL PARA FECHAMENTO DE BOCA DE LOBO
- ÁRVORE A SER PLANTADA
- PONTO DE ÔNIBUS EXISTENTE

PROJETO: REQUALIFICAÇÃO AV. PRINCESA ISABEL

TÍTULO: PLANTA-BAIXA

N: 02 / 07

A1 594 X 841

DATA:	ESCALA:	N/C:	RESPONSAVEL:	REVISÃO:
MAIO/2026	INDICADA			



01 PLANTA-BAIXA TRECHO 01
ESC.: 1/250



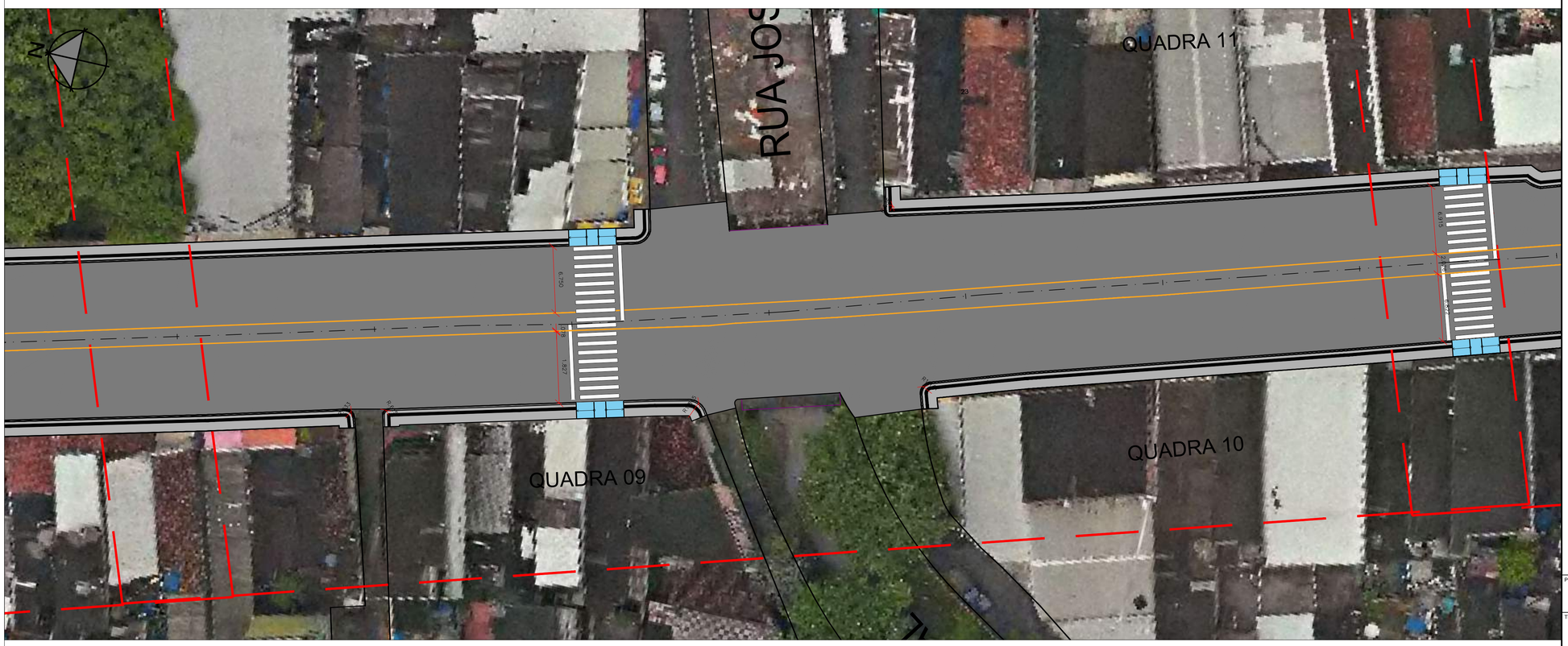

02 PLANTA-BAIXA TRECHO 04
ESC.: 1/250

QUADRO DE ÁREA DE VIAS

EIXO	EXTENSÃO (m)	LARGURA DA PISTA (m)	LARGURA DA CALÇADA (m)	AREA DA PISTA (m2)	AREA DA CALÇADA (m2)	EXTENSÃO DO MEIO FIO
EIXO 01	1238,72	VARIA	1,50	17150,46	3259,07	2411,7

QUADRO DE ÁREA DE CANTEIROS

CANTEIRO	PERIMETRO (m)	ÁREA TOTAL (m2)	ALTURA DO CANTEIRO (m)	VOLUM. DO CANTEIRO (m3)	ÁREA DE GRAMA (m2)
CANTEIRO 01	372,17	376,45	0,30	112,95	-
CANTEIRO 02	143,97	146,58	0,30	43,82	-
CANTEIRO 03	91,17	103,12	0,30	30,93	-
CANTEIRO 04	441,51	415,80	0,30	124,74	-
CANTEIRO 05	31,10	22,92	0,30	6,87	-
CANTEIRO 06	29,56	45,58	0,15	38,3	2,94

LEGENDA

- CANTEIROS A SEREM DEMOLIDOS
- VIA EXISTENTE - PERFILAMENTO ASFALTICO
- PISO PODOTÁTIL DE ATENÇÃO E ALERTA - 30X30 - EM CONCRETO
- GUIA DE MEIO FIO
- GRAMA ESMERALDA
- GRADIL PARA FECHAMENTO DE BOCA DE LOBO
- ÁRVORE A SER PLANTADA
- PONTO DE ÔNIBUS EXISTENTE

PROJETO: REQUALIFICAÇÃO AV. PRINCESA ISABEL

N: 03 / 07

TÍTULO: PLANTA-BAIXA

DATA:	ESCALA:	N/C:	RESPONSAVEL:	REVISÃO:
MAIO/2026	INDICADA			

A1 594 X 841



01 PLANTA-BAIXA TRECHO 01
ESC.: 1/250





02 PLANTA-BAIXA TRECHO 02
ESC.: 1/250

QUADRO DE ÁREA DE VIAS

EIXO	EXTENSÃO (m)	LARGURA DA PISTA (m)	LARGURA DA CALÇADA (m)	AREA DA PISTA (m2)	AREA DA CALÇADA (m2)	EXTENSÃO DO MEIO FIO
EIXO 01	1238,72	VARIA	1,50	17150,46	3259,07	2411,7

QUADRO DE ÁREA DE CANTEIROS

CANTEIRO	PERIMETRO (m)	ÁREA TOTAL (m2)	ALTURA DO CANTEIRO (m)	VOLUM. DO CANTEIRO (m3)	ÁREA DE GRAMA (m2)
CANTEIRO 01	372,17	376,45	0,30	112,95	-
CANTEIRO 02	143,97	146,58	0,30	43,82	-
CANTEIRO 03	91,17	103,12	0,30	30,93	-
CANTEIRO 04	441,51	415,80	0,30	124,74	-
CANTEIRO 05	31,10	22,92	0,30	6,87	-
CANTEIRO 06	29,56	45,58	0,15	38,3	2,94

LEGENDA

- CANTEIROS A SEREM DEMOLIDOS
- VIA EXISTENTE - PERFILAMENTO ASFALTICO
- PISO PODOTÁTIL DE ATENÇÃO E ALERTA - 30X30 - EM CONCRETO
- GUIA DE MEIO FIO
- GRAMA ESMERALDA
- GRADIL PARA FECHAMENTO DE BOCA DE LOBO
- ÁRVORE A SER PLANTADA
- PONTO DE ÔNIBUS EXISTENTE

PROJETO: REQUALIFICAÇÃO AV. PRINCESA ISABEL

TÍTULO: PLANTA-BAIXA

N: 04 / 07

A1 594 X 841

DATA:	ESCALA:	N/C:	RESPONSAVEL:	REVISÃO:
MAIO/2026	INDICADA			



01 PLANTA-BAIXA TRECHO 01
ESC.: 1/250



02 PLANTA-BAIXA TRECHO 02
ESC.: 1/250

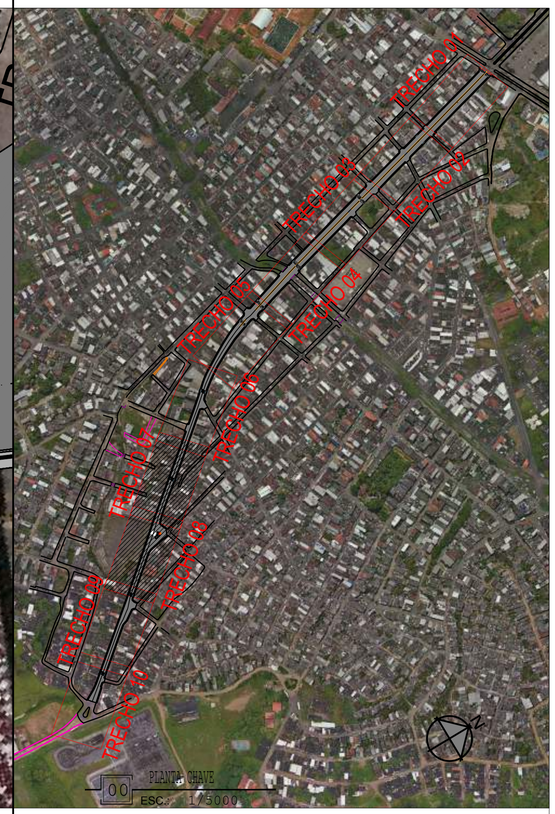

00 PLANTA CHAVE
ESC.: 1/5000

QUADRO DE ÁREA DE VIAS

EIXO	EXTENSÃO (m)	LARGURA DA PISTA (m)	LARGURA DA CALÇADA (m)	AREA DA PISTA (m2)	AREA DA CALÇADA (m2)	EXTENSÃO DO MEIO FIO
EIXO 01	1238,72	VARIA	1,50	17150,46	3259,07	2411,7

QUADRO DE ÁREA DE CANTEIROS

CANTEIRO	PERIMETRO (m)	ÁREA TOTAL (m2)	ALTURA DO CANTEIRO (m)	VOLUM. DO CANTEIRO (m3)	ÁREA DE GRAMA (m2)
CANTEIRO 01	372,17	376,45	0,30	112,95	-
CANTEIRO 02	143,97	146,58	0,30	43,82	-
CANTEIRO 03	91,17	103,12	0,30	30,93	-
CANTEIRO 04	441,51	415,80	0,30	124,74	-
CANTEIRO 05	31,10	22,92	0,30	6,87	-
CANTEIRO 06	29,56	45,58	0,15	38,3	2,94

LEGENDA

- CANTEIROS A SEREM DEMOLIDOS
- VIA EXISTENTE - PERFILAMENTO ASFALTICO
- PISO PODOTÁTIL DE ATENÇÃO E ALERTA - 30X30 - EM CONCRETO
- GUIA DE MEIO FIO
- GRAMA ESMERALDA
- GRADIL PARA FECHAMENTO DE BOCA DE LOBO
- ÁRVORE A SER PLANTADA
- PONTO DE ÔNIBUS EXISTENTE

PROJETO: REQUALIFICAÇÃO AV. PRINCESA ISABEL

N: 05/07

TÍTULO: PLANTA-BAIXA

DATA:	ESCALA:	N/C:	RESPONSAVEL:	REVISÃO:
MAIO/2026	INDICADA			

A1 594 X 841



01 PLANTA-BAIXA TRECHO 01
ESC.: 1/250

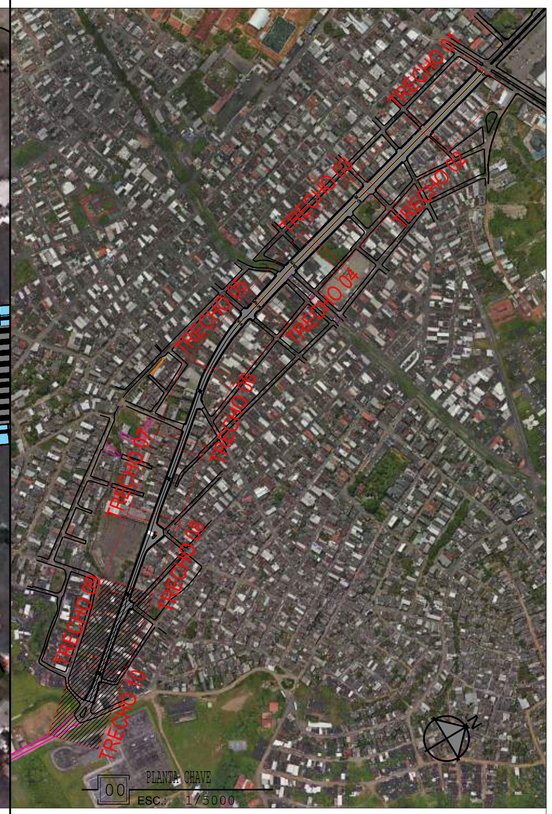



02 PLANTA-BAIXA TRECHO 02
ESC.: 1/250

QUADRO DE ÁREA DE VIAS

EIXO	EXTENSÃO (m)	LARGURA DA PISTA (m)	LARGURA DA CALÇADA (m)	AREA DA PISTA (m2)	AREA DA CALÇADA (m2)	EXTENSÃO DO MEIO FIO
EIXO 01	1238,72	VARIA	1,50	17150,46	3259,07	2411,7

QUADRO DE ÁREA DE CANTEIROS

CANTEIRO	PERIMETRO (m)	ÁREA TOTAL (m2)	ALTURA DO CANTEIRO (m)	VOLUM. DO CANTEIRO (m3)	ÁREA DE GRAMA (m2)
CANTEIRO 01	372,17	376,45	0,30	112,95	-
CANTEIRO 02	143,97	146,58	0,30	43,82	-
CANTEIRO 03	91,17	103,12	0,30	30,93	-
CANTEIRO 04	441,51	415,80	0,30	124,74	-
CANTEIRO 05	31,10	22,92	0,30	6,87	-
CANTEIRO 06	29,56	45,58	0,15	38,3	2,94

LEGENDA

- CANTEIROS A SEREM DEMOLIDOS
- VIA EXISTENTE - PERFILAMENTO ASFALTICO
- PISO PODOTÁTIL DE ATENÇÃO E ALERTA - 30X30 - EM CONCRETO
- GUIA DE MEIO FIO
- GRAMA ESMERALDA
- GRADIL PARA FECHAMENTO DE BOCA DE LOBO
- ÁRVORE A SER PLANTADA
- PONTO DE ÔNIBUS EXISTENTE

PROJETO: REQUALIFICAÇÃO AV. PRINCESA ISABEL

N: 06 / 07

TÍTULO: PLANTA-BAIXA

DATA:	ESCALA:	N/C:	RESPONSAVEL:	REVISÃO:
MAIO/2026	INDICADA			

A1 594 X 841

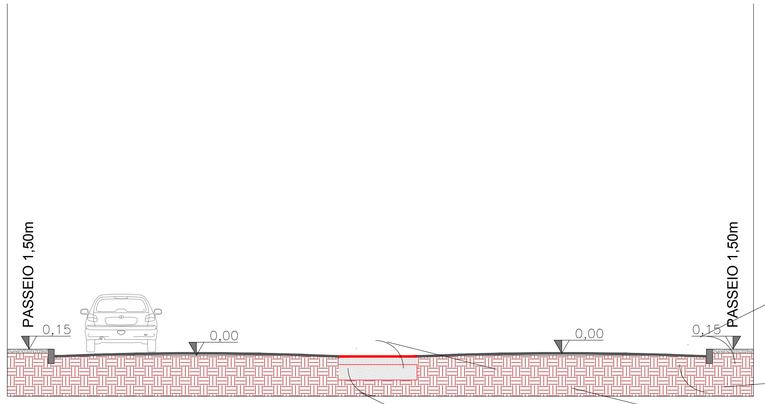

01 SESSÃO 01 - EIXO 07
ESC.: 1/75

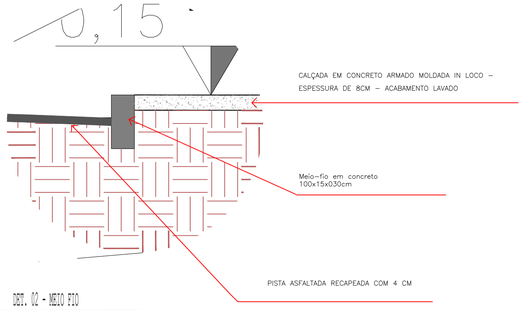

04 DET. 02 - MEIO FIO
ESC.: 1/20

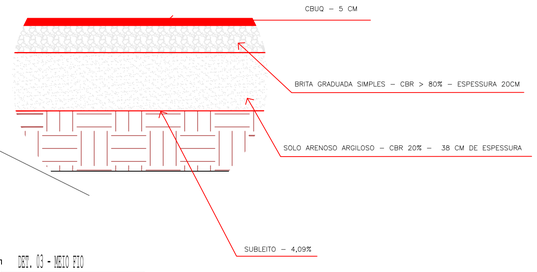

05 DET. 03 - MEIO FIO
ESC.: 1/20

QUADRO DE ÁREA DE VIAS						
EIXO	EXTENSÃO (m)	LARGURA DA PISTA (m)	LARGURA DA CALÇADA (m)	AREA DA PISTA (m2)	AREA DA CALÇADA (m2)	EXTENSÃO DO MEIO FIO
EIXO 01	1238,72	VARIA	1,50	17150,46	3259,07	2411,7

QUADRO DE ÁREA DE CANTEIROS					
CANTEIRO	PERIMETRO (m)	ÁREA TOTAL (m2)	ALTURA DO CANTEIRO (m)	VOLUM. DO CANTEIRO (m3)	ÁREA DE GRAMA (m2)
CANTEIRO 01	372,17	376,45	0,30	112,95	–
CANTEIRO 02	143,97	146,58	0,30	43,82	–
CANTEIRO 03	91,17	103,12	0,30	30,93	–
CANTEIRO 04	441,51	415,80	0,30	124,74	–
CANTEIRO 05	31,10	22,92	0,30	6,87	–
CANTEIRO 06	29,56	45,58	0,15	38,3	2,94

LEGENDA

- CANTEIROS A SEREM DEMOLIDOS
- VIA EXISTENTE – PERFILAMENTO ASFALTICO
- PISO PODOTÁTIL DE ATENÇÃO E ALERTA – 30X30 – EM CONCRETO
- GUIA DE MEIO FIO
- GRAMA ESMERALDA
- GRADIL PARA FECHAMENTO DE BOCA DE LOBO
- ÁRVORE A SER PLANTADA
- PONTO DE ÔNIBUS EXISTENTE

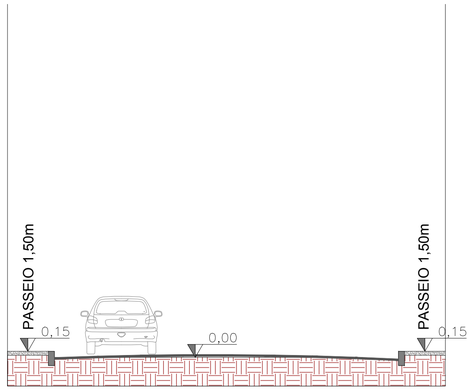

EIXO 07 - LARGURA VARIAVEL

02 SESSÃO 02 - EIXO 07
ESC.: 1/75

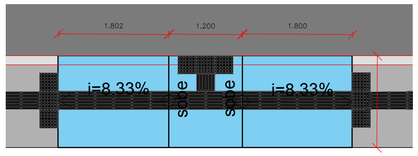

DET. 04 - PLANTA BAIXA

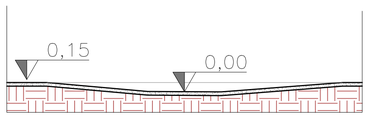

DER. 04 - SESSÃO

06 DET. 04 RAMPA
ESC.: 1/50

PROJETO: REQUALIFICAÇÃO AV. PRINCESA ISABEL

TITULO: PLANTA DE DETALHAMENTOS

N: 07 / 07

DATA: MAIO/2026 | ESCALA: INDICADA | N/C: | RESPONSAVEL: | REVISÃO:

A1 594 X 841